

№ 0069902

Жер учаскесінің ЖОСПАРЫ

ПЛАН земельного участка

Жер учаскесінің кадастрлық нөмірі: 01-017-002-806
 Жер пайдаланушы: Бұланды аудандық білім бөлімінің "Балуан Шолақ атындағы орта мектебі" мемлекеттік мекемесі, Ақмола облысы, Бұланды ауданы, Макинск қаласы, Яглинский кешесі, 19
 Жер учаскесіне тұрақты жер пайдалану құқығы
 Жер учаскесінің алаңы: 1.3000 га

Учаскенің орналасқан жері: Қазақстан Республикасы, Ақмола облысы, Бұланды ауданы, Макинск қаласы, Яглинский кешесі, 19
 Местоположение участка: Республика Казахстан, Ақмолинская область, Буландынский район, город Макинск, улица Яглинского, 19

Жер учаскесін нысаналы тағайындау: Балуан Шолақ атындағы орта мектепке қызмет көрсету үшін

Жер учаскесін пайдаланудағы шектеулер мен ауыртпалықтар: жоқ

Жер учаскесінің бөлінуі: бөлінбеді

Актінің берілу негізі: Макин қаласы әкімінің 2008 жылғы 5 қыркүйектегі

№ 239 өкімі

Кадастровый номер земельного участка: 01-017-002-806

Землепользователь: Государственное учреждение "Средняя школа

Балуана Шолака" отдела образования Буландынского района,

Ақмолинская область, Буландынский район, город Макинск,

улица Яглинского, 19

Право постоянного землепользования на земельный участок

Площадь земельного участка: 1.3000 га

Целевое назначение земельного участка: для обслуживания средней

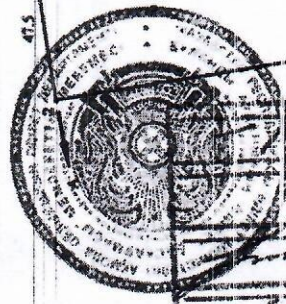
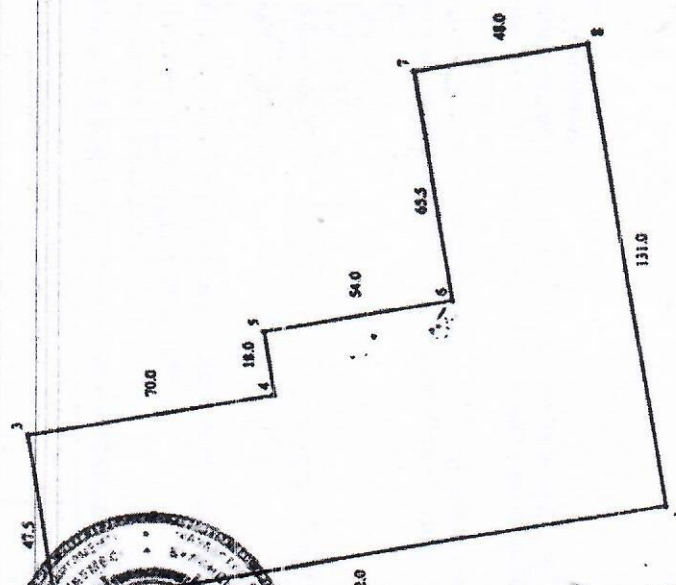
школы им. Балуан Шолака

Ограничения в использовании и обременения земельного участка: нет

Делимость земельного участка: делимый

Основание выдачи акта: распоряжение акима города Макинск

от 5 сентября 2008 года № 239



№	Түрлері	Түрлері	Түрлері	Түрлері	Түрлері
1	Жер учаскесі	Жер учаскесі	Жер учаскесі	Жер учаскесі	Жер учаскесі
2	Жер учаскесі	Жер учаскесі	Жер учаскесі	Жер учаскесі	Жер учаскесі
3	Жер учаскесі	Жер учаскесі	Жер учаскесі	Жер учаскесі	Жер учаскесі
4	Жер учаскесі	Жер учаскесі	Жер учаскесі	Жер учаскесі	Жер учаскесі
5	Жер учаскесі	Жер учаскесі	Жер учаскесі	Жер учаскесі	Жер учаскесі
6	Жер учаскесі	Жер учаскесі	Жер учаскесі	Жер учаскесі	Жер учаскесі
7	Жер учаскесі	Жер учаскесі	Жер учаскесі	Жер учаскесі	Жер учаскесі
8	Жер учаскесі	Жер учаскесі	Жер учаскесі	Жер учаскесі	Жер учаскесі

Шектесу тізімдерінің сипаты
 А-дан-А-ға дейін Макинск қаласының жері
 Оңтүстік бағытта
 От А до А земли города Макинск

МАСШТАБ 1 : 2000

Жоспар шегіндегі ботен жер пайдаланушылар (меншік иелері)
Посторонние землепользователи (собственники) в границах _____ плана

Жоспардағы N на плане	Жоспар шегіндегі жер пайдаланушылардың (меншік иелерінің) атауы Наименование землепользователей (собственников) в границах плана	Алаңы, га Площадь, га

Осы актіні МемжерҒО РМК ЕМК «Ақмола мемлекеттік жерге

орналастыру институты» жасады

Настоящий акт подготовлен ДП РГП ГосНИЦзем

«Ақмола облыстық сотардын институты по землеустройству»



Шалабаев К.М.

14.08.2008 2008 ж. г.

М.О.
М.П.

Осы актіні беру туралы жазба жер учаскесіне меншіктік құқығын, жер пайдалану құқығын беретін актілер жазылтын кітапта N _____ болып жазылды

Қосымша: жоқ

Запись о вводе настоящего акта произведена в книге записей актов на право собственности на земельный участок, право землепользования за N 1668

Приложение: нет



Булаңды ауданының "Жер қатынастары бөлімі"

Мемлекеттік мекемесі

Государственное учреждение

"Отдел земельных отношений" Буландынского района


Бастығы
Начальник

Нурмуханов Е.И.

23.08.08 200 ж. г.

Жер учаскесіне құқығын тіркеу туралы белгі

Отметка о регистрации права на земельный участок



Қазақстан Республикасы Әділет министрілігі
«Жылжымалы мүлік органы» шаруашылық жүргізу
құқығындағы республикалық кәсіпорының
Ақмола облыстық филиалының № 2 Бұбай аудандық
бөлімшесі



Бұбайское районное отделение № 2 Ақмолинского
областного филиала Республиканского
государственного предприятия на праве
хозяйственного ведения «Центр по недвижимости»
Министерства юстиции Республики Казахстан

Тіркелетін жылжымалы мүлік объектісіне
(кәсіпкерлі түрғын үйлер, офистар, өндірістік, сауда объектілері және т.б.)
ТЕХНИКАЛЫҚ ПАСПОРТ (Н-2) / ТЕХНИЧЕСКИЙ ПАСПОРТ (Ф-2)
на регистрируемые объекты недвижимости
(многоквартирные жилые дома, офисы, промышленные, торговые объекты и т.п.)

Ақмола облысы
Ақмолинская область
Бұланды ауд.
р-н Бұландынский
Макинск қ.
г. Макинск

Михаил Яглинский көш., 19 т.им.
ул. Михаила Яглинского, зд. 19

01:017:002:806:2

14060

қойма(Б)
склад(Б)

түрғын емес
нежиліой

(нежиліой/жиліой, егері вторичный объект расположен в многоквартирном жилом доме,
необходимо указать "ВО в составе МКД")

ЖАЛПЫ МӘЛІМЕТТЕР / ОБЩИЕ СВЕДЕНИЯ

1. Сериясы, жобаның түрі
2. Қабат саны
3. Саны
4. Фирманың аты
5. Жалпы ауданы
6. Балконның, поджынының және т.б. ауданы
7. Түрғын ауданы
8. Жалпы ауданы
9. Жалпы ауданы
10. Жалпы ауданы
11. Жалпы ауданы
12. Жалпы ауданы
13. Жалпы ауданы

1
156,2
469
127,5
-

8. Түрғын емес үй-жайдың ауданы
9. Патер саны
10. Үй-жайлар, бөлмелер саны
11. Кабыра материалы
12. Салынған жылы
13. Табиғи тозу
- Физический износ

-
-
4
қоқыс бетон шлакобетон
1955
43

реестровый № заказ 002059696428

Паспорт составлен

28.05.2015

ж. жасалған

Филиал директоры
Директор филиала (қолы / подпись)
Калманбаев К. Ж.



